



Geografski Informacijski Sustav

# GIS na EDC način

(Easy, Distributed, Compatible)



**FDS trgovina d.o.o.**

 **EDC**<sup>®</sup>

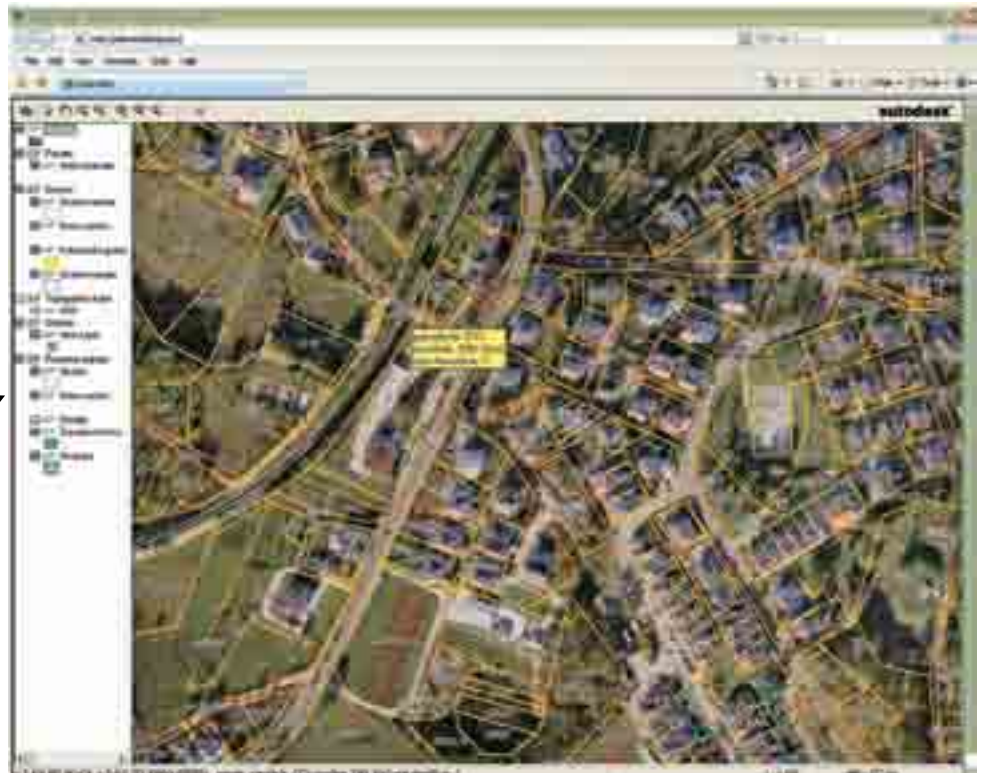


**Autodesk**  
Authorized Developer

**GIS je uglavnom poznat kao zamršena, širem krugu korisnika nedostupna tehnologija.**

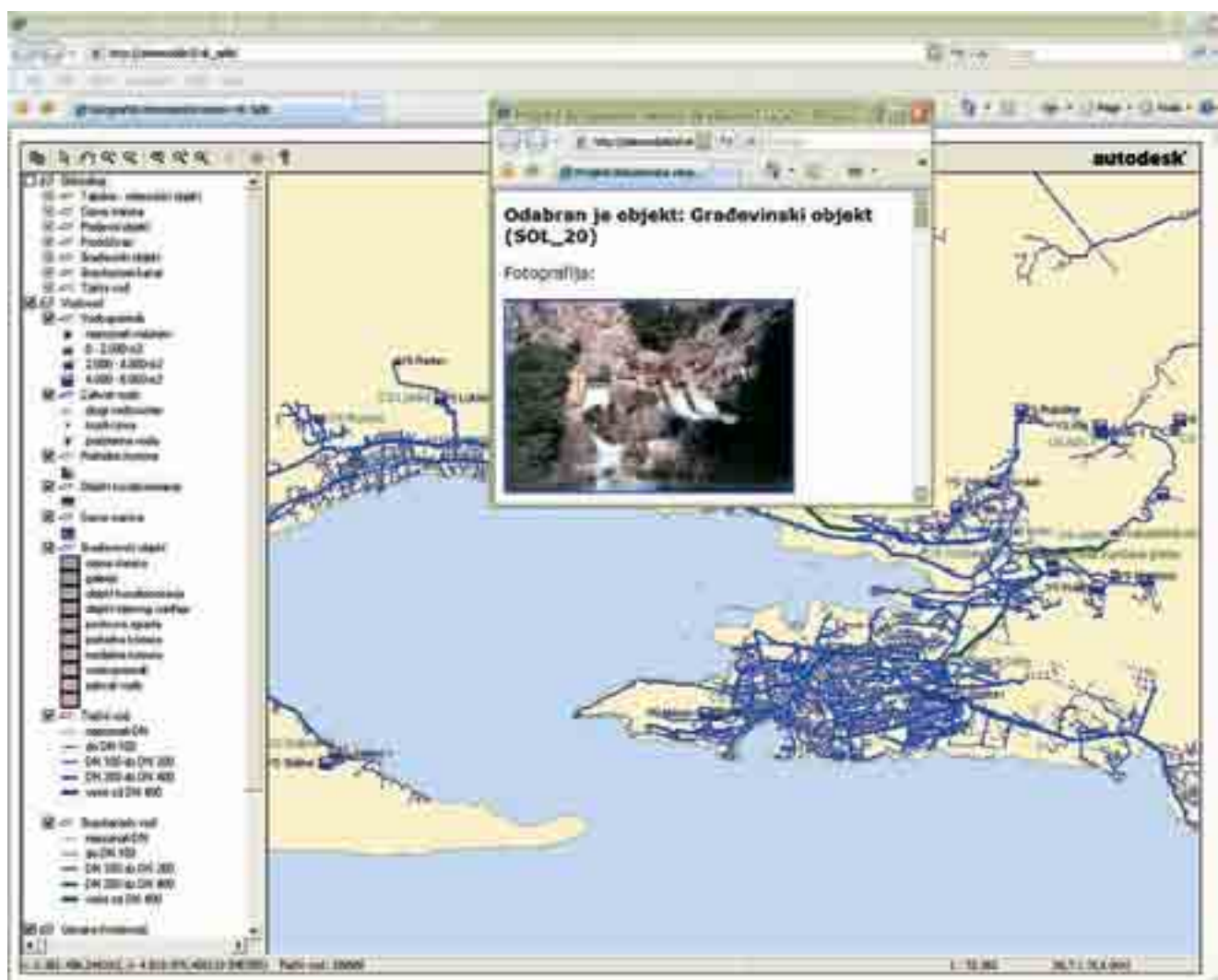
**Tvrtka EDC mijenja taj pristup, i u suradnji sa tvrtkom Autodesk inc., kao njen ovlaštenu razvojni partner, izrađuje Geografske Informacijske Sustave koji rade putem Interneta / Intraneta**

**Umjesto hrpa papira, Internet stranice postaju jednostavnije za korištenje od dnevnih novina**

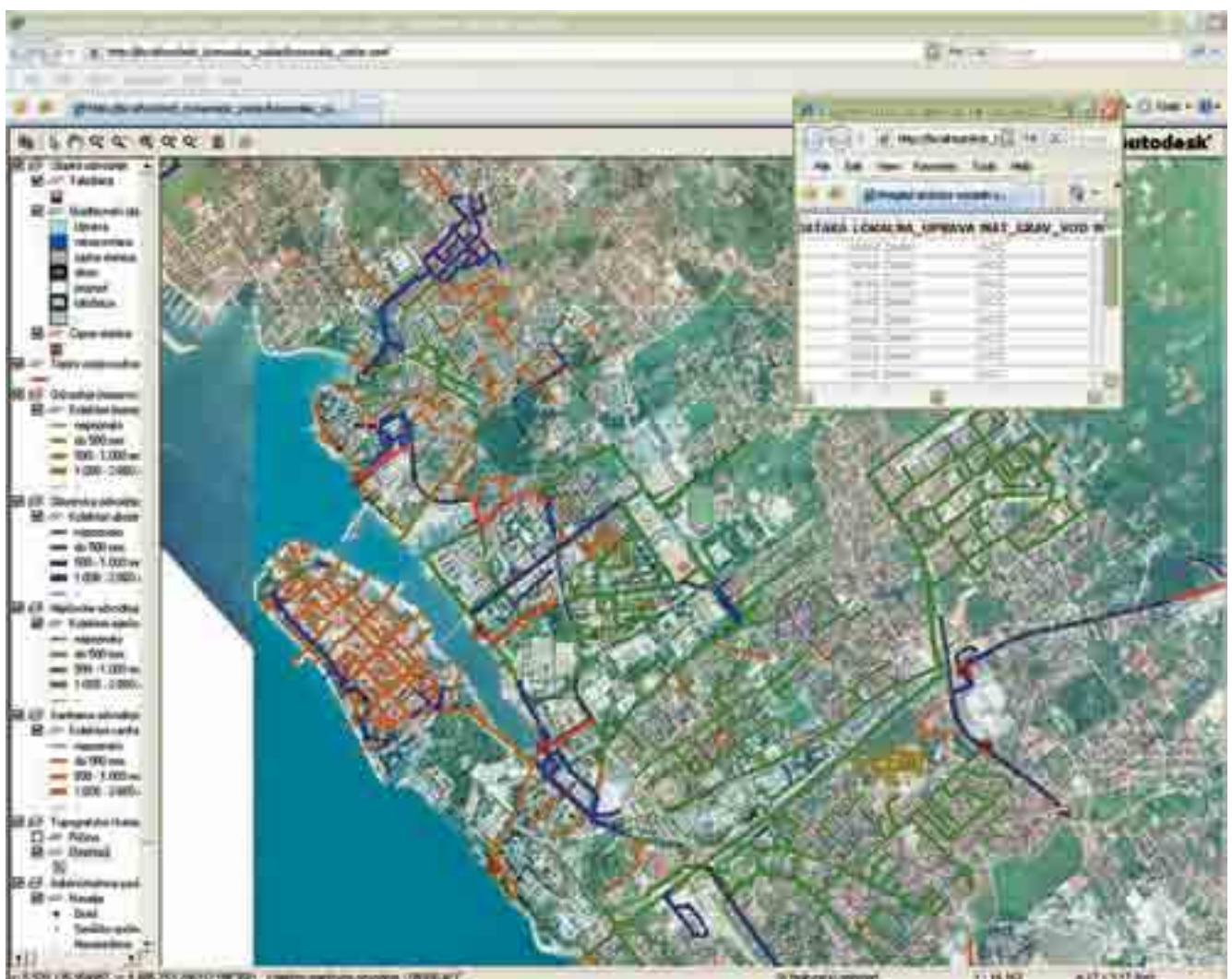




Velike količine podataka i dokumenata dostupne su bez nabavke dodatnog softvera, potreban je samo Internet preglednik



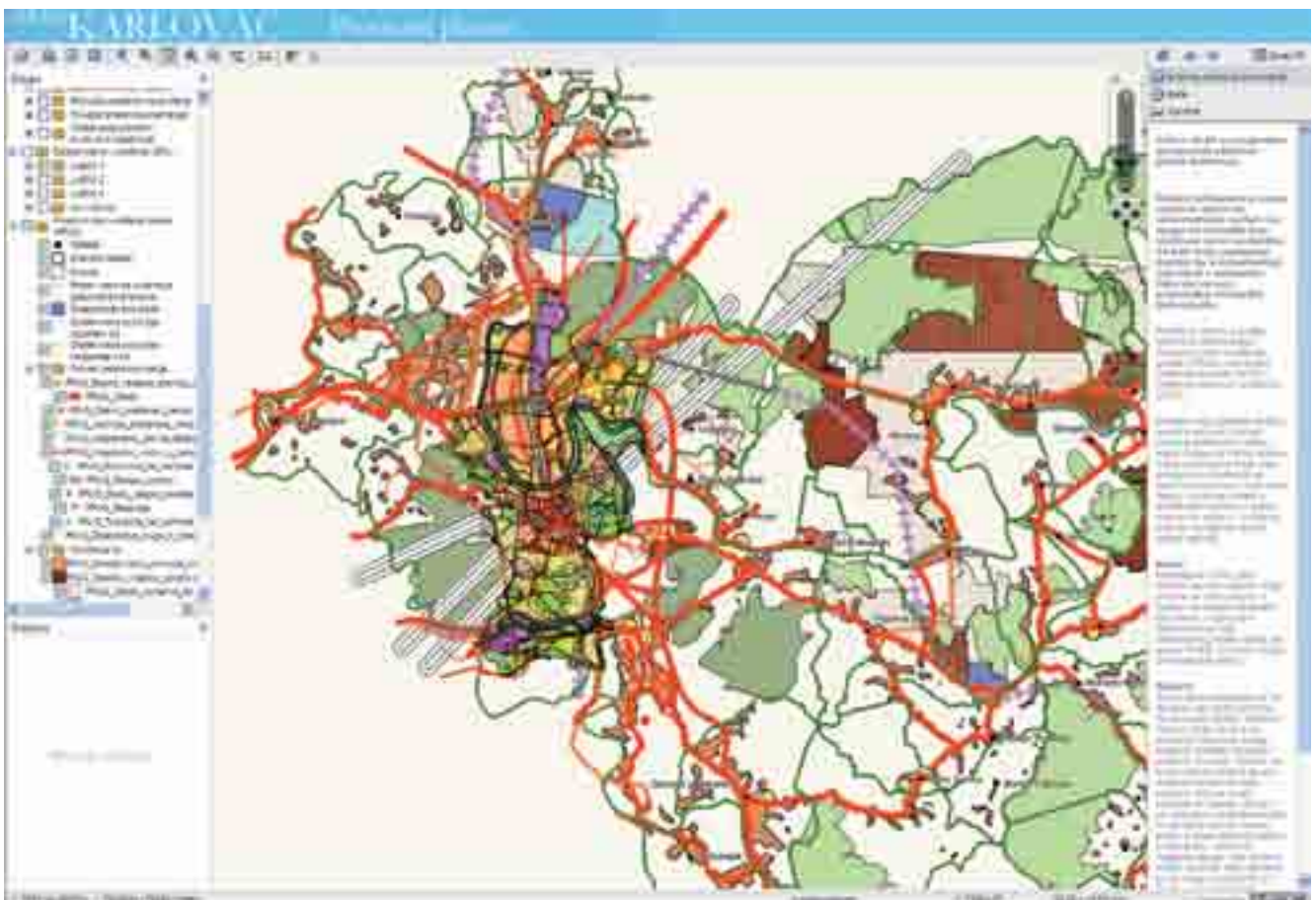
- Svi podaci spremljeni su u jednoj bazi (SDF, Oracle, dB2, PostGRE, SQL Server itd...)
- Izbjegnuto je dupliciranje podataka i omogućeno lakše održavanje
- Svi rasteri (tiff, ecw, jpg) također su na jednom mjestu



- Sve informacije su dostupne sa dva do tri klika mišem
- Izgled ekrana i kartu podešava sam korisnik prema vlastitoj želji



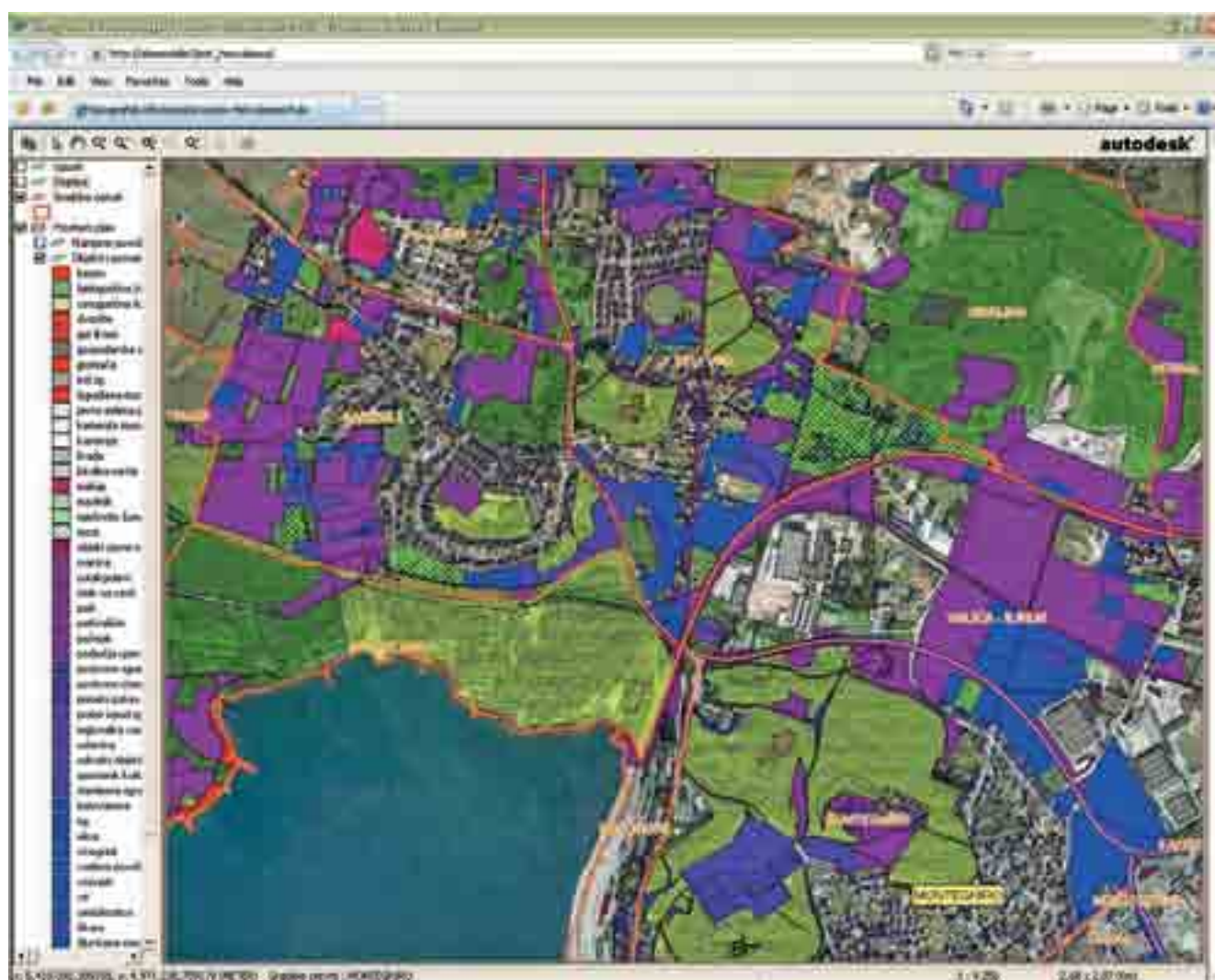
- Korisnički interfejs se kreira po želji i na jeziku korisnika
- Upiti na bazu se dobivaju klikom miša, poznavanje SQL jezika nije potrebno





**Gospodarenje prostorom:**

**Prostorni planovi su jednostavni i dostupni, u skladu sa propisima, i u željenom koordinatnom sustavu.**





**FDS trgovina d.o.o.**



## Temelji EDC -a:

- IAEA – TECDOC – 1284
- ISO TC 211 prijedlog norme za GIS
- Autodesk-ova linija programa
- vlastiti programi

### FDS Trgovina d.o.o.

C.M.P. Savica Šanci  
Majstorska 1G  
Zagreb - Croatia

UPRAVA  
+ 385 (0)1 2408 026  
+ 385 (0)1 2406 468

SKLADIŠTE  
+ 385 (0)1 2047 091  
+ 385 (0)1 2047 088

e-mail | [fds@fds-trgovina.com](mailto:fds@fds-trgovina.com)



International  
Organization for  
Standardization

**Autodesk®**  
Authorized Developer